





PROYECTO CABLE SAN CRISTOBAL						
REGISTRO FOTOGRÁFICO DEL INVENTARIO DE REDES DE ALCANTARILLADO						
FORMATO	POZO	DIRECCIÓN	FOTO PANORAMICA	FOTO ID	FOTO INTERNA 1	FOTO INTERNA 2
1	PMP 78 513A	KR 6 ESTE CON CALLE 41B SUR				
2	PMP 79 274	CALLE 41B SUR CON KR 6 ESTE				
3	PMP 78 996	CALLE 41B SUR CON KR 6 ESTE				
4	PMP 78 504	CALLE 41 BIS SUR # 4-60ESTE				
5	PMP 78 257	CALLE 41 BIS SUR # 4-40 ESTE				
6	CMP 130 536	CALLE 41 BIS SUR # 4-46 ESTE				



PROYECTO CABLE SAN CRISTOBAL						
REGISTRO FOTOGRÁFICO DEL INVENTARIO DE REDES DE ALCANTARILLADO						
FORMATO	POZO	DIRECCIÓN	FOTO PANORAMICA	FOTO ID	FOTO INTERNA 1	FOTO INTERNA 2
7	CMP 130 562	CALLE 41 BIS SUR # 4-94 ESTE				
8						
9						
10						
11						
12						